


VIA BOLOGNA



Fino a qualche anno fa Via Bologna e Via Puccini non comunicavano fra loro perché erano interrotte da un'area non ancora edificata. Con l'unificazione delle due vie a Via Foglia si è creata un'altra arteria parallela a Via Roma, permettendo così di istituire i sensi unici.



La via è dedicata a Bologna, capoluogo dell' Emilia-Romagna e cuore di un'area metropolitana di quasi 1.000.000 di abitanti.



Antichissima città universitaria, ospita numerosissimi studenti che animano la sua vita culturale e sociale. Nota per le sue torri ed i suoi lunghi portici, possiede un ben conservato centro storico (fra i più estesi d'Italia), in virtù di un'attenta politica di restauro e conservazione avviata dalla fine degli anni sessanta del secolo scorso, a dispetto dei gravi danni causati dagli sventramenti urbanistici della fine del XIX e dalle distruzioni belliche.

La città, i cui primi insediamenti risalirebbero ad almeno un millennio prima di Cristo, è sempre stata un importante centro urbano, prima sotto gli Etruschi

(*Velzna/Felsina*) ed i Celti (*Bona*), poi sotto i Romani (*Bononia*), poi ancora nel Medioevo, come libero comune (per un secolo è stata la quinta città europea per popolazione). Importante centro culturale ed artistico, questo ruolo fatica talvolta ad esserle riconosciuto, mancando un "capolavoro" di rinomanza mondiale che possa attirare in massa i turisti: tuttavia, la sua importanza artistica e monumentale è basata su un insieme omogeneo di monumenti ed emergenze architettoniche (le torri medievali, i palazzi d'epoca, le chiese, la struttura del centro storico) ed opere d'arte frutto di una storia architettonica ed artistica di prim'ordine.

Bologna è un importante nodo di comunicazioni stradali e ferroviarie del nord Italia, in un'area in cui risiedono importanti industrie meccaniche, elettroniche e alimentari. Secondo il dato dell'ultima ricerca dell'*European Regional Economic Growth Index* (E-REGI) del 2009, Bologna risulta essere la prima città italiana e la 47ª in Europa per tasso di crescita economica.

È sede di prestigiose istituzioni culturali, economiche e politiche e di uno dei più avanzati quartieri fieristici d'Europa. Nel 2000 è stata "capitale europea della cultura" e dal 2006 è "città della musica" UNESCO. La città di Bologna è stata selezionata a partecipare all'Esposizione Universale di Shanghai 2010 insieme ad altre 45 città del mondo.

Per altre notizie sulla città (territorio, clima, storia, architettura, cultura, sport, economia, ecc) rimandiamo **all'enciclopedia libera Wikipedia**.

Ci limitiamo a presentare la città di Bologna solamente attraverso una serie di fotografie che mettono in evidenza gli aspetti fondamentali.



Veduta panoramica di Bologna dal piazzale di San Michele in Bosco



Il Gonfalone ufficiale della città di Bologna





La Basilica di Santo Stefano

Le due torri



Raffigurazione medievale della città



*Bologna festeggia la
Liberazione il 21 aprile 1945*



*L'ala ovest della stazione di
Bologna dopo l'attentato del
2 agosto 1980*



Uno degli antichi canali di Bologna



Il Presidente della Repubblica Enrico de Nicola conferisce al gonfalone di Bologna la Medaglia d'oro al valor militare



Antichi portici - Casa Seracchioli (XIII secolo)



Piazza Maggiore; da sinistra a destra: Palazzo dei Banchi, Basilica di San Petronio, Palazzo dei Notai, Palazzo d'Accursio



Palazzo del Podestà



Fontana del Nettuno




La facciata di San Petronio




Via Indipendenza vista da Palazzo D'Accursio



Via Rizzoli



Interno della Biblioteca Sala Borsa



*Il teatro anatomico
dell'Archiginnasio, antica sede
dell'Ateneo*



Il Cinema Lumière e la biblioteca della Cineteca di Bologna



Museo internazionale e biblioteca della musica



Teatro Arena del Sole



Conservatorio Giovanni Battista Martini



La Via Emilia



Fiera District: padiglioni e torri di Kenzō Tange



Vecchio filobus di Bologna